



2024 - 2025

BOLETIM

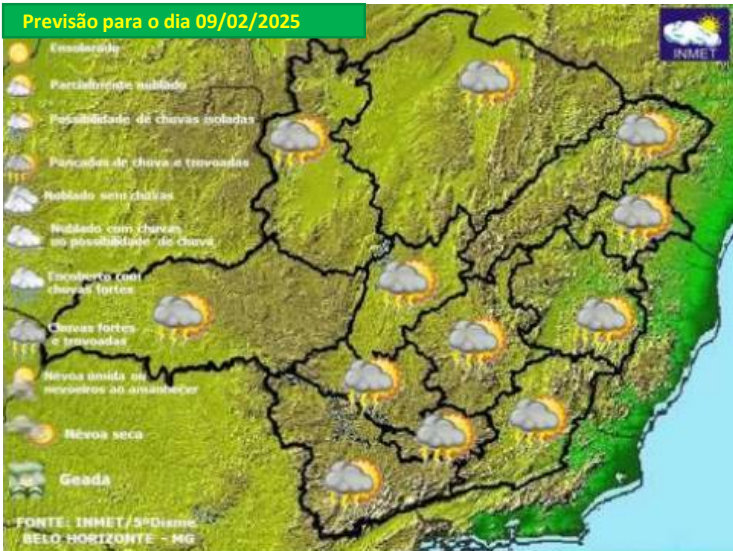
Nº 40 de 09 de Fevereiro de 2025



@defesacivil_mg

PREVISÃO METEOROLÓGICA PARA AS PRÓXIMAS 24H

Previsão para o dia 09/02/2025



Em Minas Gerais, a previsão do tempo indica céu parcialmente nublado com pancadas de chuva e trovoadas isoladas no Triângulo Mineiro/Alto Paranaíba, Sul/Sudoeste, Campo das Vertentes e Oeste. Nas demais regiões, céu claro a parcialmente nublado com possibilidade de pancadas de chuva e trovoadas isoladas. A temperatura será estável com a máxima de 37°C e mínima de 14°C.

Em Belo Horizonte, haverá céu claro a parcialmente nublado com possibilidade de pancadas de chuva e trovoadas isoladas. A temperatura será estável com a máxima de 30°C e com a mínima de 18°C.

BALANÇO DO PERÍODO CHUVOSO - 2024/2025

SITUAÇÕES DE ANORMALIDADE RELACIONADAS ÀS CHUVAS*



Municípios em Situação de Anormalidade
153

DANOS HUMANOS

(acumulado de 27 set até a presente data)

ÓBITOS	26
DESABRIGADOS	541
DESALOJADOS	4.273



BALANÇO DO PERÍODO CHUVOSO - 2024/2025

Para visualizar a lista completa de municípios em situação de anormalidade em decorrência das chuvas [clique AQUI](#):

Observações

- 1) Danos Humanos:** são pessoas que foram afetadas pelo desastre.
- 2) Desabrigados:** são pessoas que necessitam de abrigo público (como habitação temporária), em função de danos ou ameaça de danos em seus domicílios.
- 3) Desalojados:** são pessoas que, em decorrência dos efeitos diretos do desastre, desocuparam seus domicílios, mas que se deslocam para casa de parentes ou amigos.
- 4)** Os números apresentados podem sofrer alterações de acordo com atualizações apresentadas pelos municípios.

ÓBITOS REGISTRADOS POR MUNICÍPIO NO PERÍODO CHUVOSO (2024/2025)

ORD	MUNICÍPIO	QUANTIDADE
1	Uberlândia	01
2	Ipanema	03
3	Maripá de Minas	01
4	Coronel Pacheco	01
5	Raul Soares	02
6	Nepomuceno	01
7	Capiñópolis	01
8	Alterosa	01
9	Carangola	01
10	Tombos	01
11	Ipatinga	10
12	Santana do Paraíso	01
13	Glaucilândia	01
14	Serro	01

DADOS COMPARATIVOS - PERÍODO CHUVOSO

MUNICÍPIOS QUE DECRETARAM SITUAÇÃO DE EMERGÊNCIA OU ESTADO DE CALAMIDADE PÚBLICA NOS PERÍODOS CHUVOSOS 2017/2018 A 2023/2024

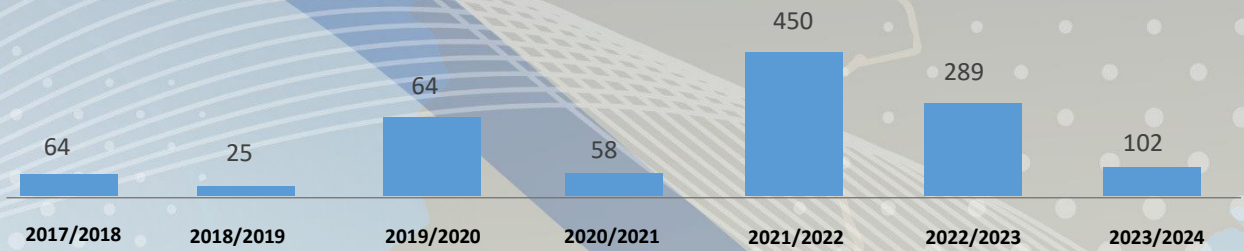
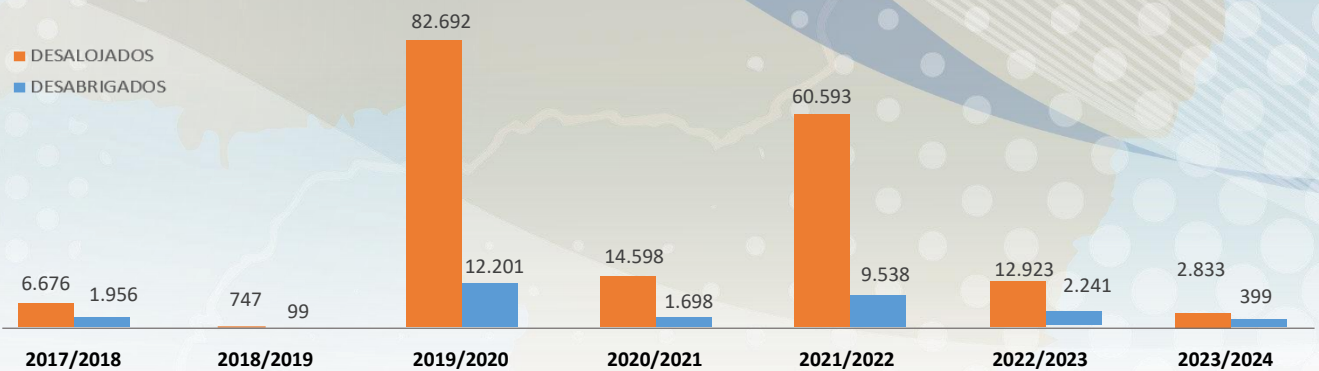


GRÁFICO COMPARATIVO DO NÚMERO DE DESALOJADOS E DESABRIGADOS NO PERÍODO CHUVOSO DO ANO DE 2017 A 2024



PLANTÃO DE CONTROLE DE EMERGÊNCIA 24h
(31) 99819-2400 (31) 3916-9625

 @defesacivil_mg