



2024 - 2025

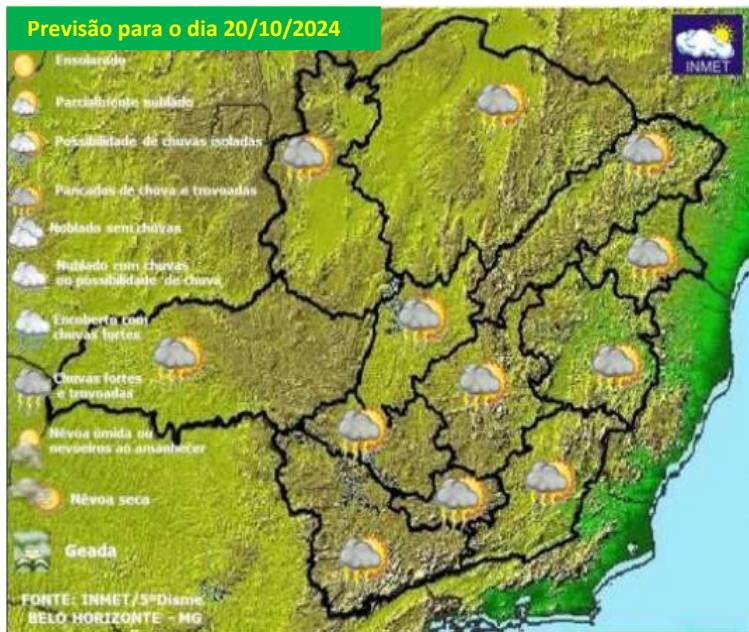
# BOLETIM

Nº 294 de 20 de Outubro de 2024



@defesacivil\_mg

## PREVISÃO METEOROLÓGICA PARA AS PRÓXIMAS 24H



Minas Gerais tem previsão de céu nublado a encoberto, com pancadas de chuva e trovoadas isoladas no Noroeste, Central Mineira, Triângulo Mineiro/Alto Paranaíba, Oeste, Sul/Sudoeste, Campo das Vertentes, Zona da Mata e Região Metropolitana. Nas demais regiões, céu parcialmente nublado a nublado, com pancadas de chuva e trovoadas isoladas. Temperatura: declínio. Máxima: 33°C / ligeiro declínio. Mínima: 10°C.

Já em Belo Horizonte, a previsão é de céu nublado a encoberto, com pancadas de chuva e trovoadas isoladas. Temperatura: declínio. Máxima: 25°C / estável. Mínima: 18°C.

## OCORRÊNCIAS DE DESTAQUE DE DEFESA CIVIL REGISTRADAS NO ESTADO

► **Rochedo de Minas (4º REDEC):** Em 18/10/2024, por volta das 19 horas, o município foi atingido por fortes chuvas, ocasionando as seguintes intercorrências:

**Serviços Essenciais:** Não houve interrupção

**Desabrigados:** 0

**Desalojados:** 01

**Danos Principais:** Houve danos em veículos e residências, com queda de muros e telhados danificados.

**Óbitos:** 0

**Feridos:** 0

PLANTÃO DE CONTROLE DE EMERGÊNCIA 24h  
(31) 99819-2400 (31) 3916-9625



@defesacivil\_mg

## BALANÇO DO PERÍODO CHUVOSO - 2024/2025

### SITUAÇÕES DE ANORMALIDADE RELACIONADAS ÀS CHUVAS\*



Municípios em Situação de Anormalidade

01

### DANOS HUMANOS (acumulado de 22 set até a presente data)

<b>ÓBITOS</b>	0
<b>DESABRIGADOS</b>	14
<b>DESALOJADOS</b>	109

**Para visualizar a lista completa de municípios em situação de anormalidade em decorrência das chuvas [clique AQUI](#):**

#### Observações

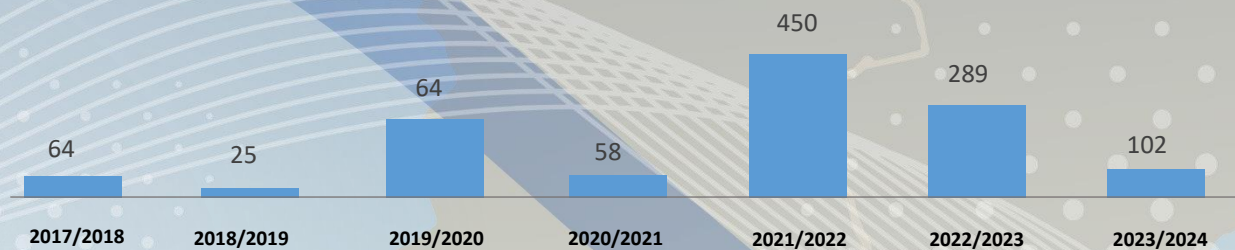
- 1) Danos Humanos:** são pessoas que foram afetadas pelo desastre.
- 2) Desabrigados:** são pessoas que necessitam de abrigo público (como habitação temporária), em função de danos ou ameaça de danos em seus domicílios.
- 3) Desalojados:** são pessoas que, em decorrência dos efeitos diretos do desastre, desocuparam seus domicílios, mas que se deslocam para casa de parentes ou amigos.
- 4) Os números apresentados podem sofrer alterações de acordo com atualizações apresentadas pelos municípios.**

### ÓBITOS REGISTRADOS POR MUNICÍPIO NO PERÍODO CHUVOSO (2024/2025)

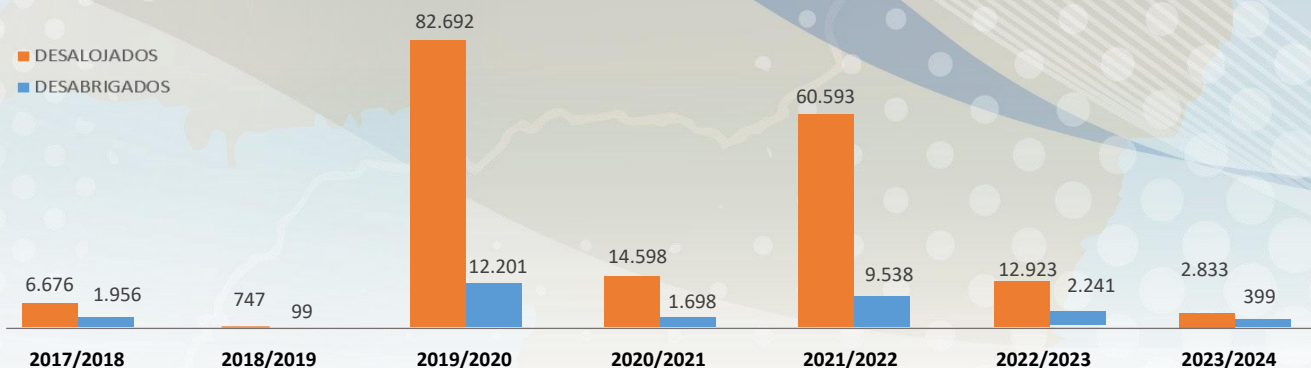
ORD	MUNICÍPIO	QUANTIDADE
Sem registro até a presente data.		

# DADOS COMPARATIVOS - PERÍODO CHUVOSO

## MUNICÍPIOS QUE DECRETARAM SITUAÇÃO DE EMERGÊNCIA OU ESTADO DE CALAMIDADE PÚBLICA NOS PERÍODOS CHUVOSOS 2017/2018 A 2023/2024



## GRÁFICO COMPARATIVO DO NÚMERO DE DESALOJADOS E DESABRIGADOS NO PERÍODO CHUVOSO DO ANO DE 2017 A 2024



## ÓBITOS REGISTRADOS POR MUNICÍPIO NO PERÍODO CHUVOSO (2023/2024)

ORD	MUNICÍPIO	QUANTIDADE
01	CÁSSIA	01
02	PEDRALVA	01
03	PARACATU	03
04	VIÇOSA	01