



2024

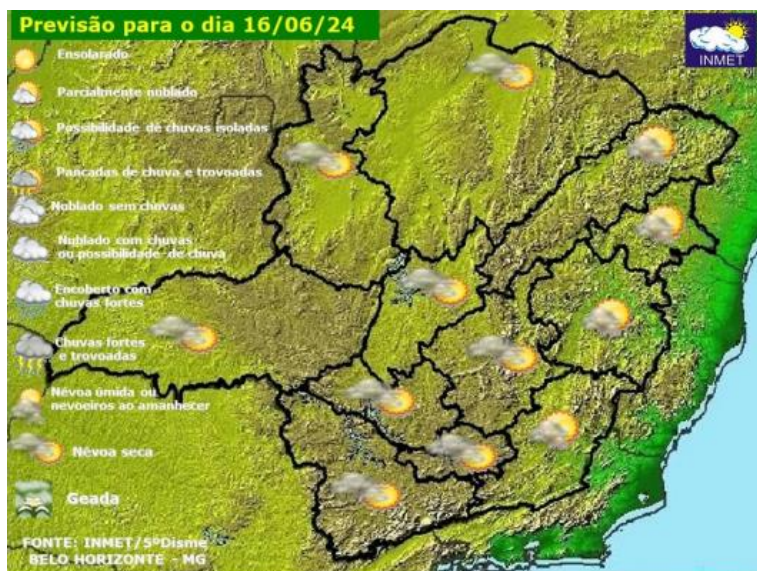
BOLETIM

Nº 168 de 16 de Junho de 2024



@defesacivil_mg

PREVISÃO METEOROLÓGICA PARA AS PRÓXIMAS 24H



Domingo será de sol entre poucas nuvens em Minas Gerais. Na faixa leste, o dia começará com nevoeiro ou névoa úmida, devido à combinação entre temperaturas amenas e disponibilidade de umidade. Índices críticos de umidade devem se restringir ao Norte, Oeste e Sul do estado; no entanto, a névoa seca deve ser observada em todas as regiões mineiras.

OCORRÊNCIAS DE DESTAQUE DE DEFESA CIVIL REGISTRADAS NO ESTADO

► Até o fechamento da edição deste Boletim, a Coordenadoria Estadual de Defesa Civil não recebeu nenhuma comunicação de municípios ou de órgãos componentes do Sistema de Defesa Civil referente a desastres ou eventos adversos ocorridos no Estado nas últimas 24 horas.

SITUAÇÕES DE ANORMALIDADE RELACIONADAS À SECA/ESTIAGEM*

 @defesacivil_mg

MUNICÍPIOS EM SITUAÇÃO DE ANORMALIDADE RELACIONADA À SECA/ESTIAGEM*



144

• Situação de Anormalidade: Situação de Emergência (SE) ou Estado de Calamidade Pública (ECP) declarados em razão de desastre, conforme solicitação de reconhecimento lançada no Sistema Integrado de Informações Sobre Desastres (S2ID) vigentes.

MUNICÍPIOS EM SITUAÇÃO DE EMERGÊNCIA POR ARBOVIROSES*



853

• Conforme Decreto Estadual nº 64 de 26 de janeiro de 2024: Declara SITUAÇÃO DE EMERGÊNCIA em Saúde Pública no Estado de Minas Gerais, em razão do cenário epidemiológico de Doenças Infecciosas Virais – 1.5.1.1.0 – Arboviroses

Para visualizar a lista completa de municípios em situação de anormalidade em decorrência das chuvas [clique AQUI](#):

MUNICÍPIOS QUE DECRETARAM SITUAÇÃO DE EMERGÊNCIA OU ESTADO DE CALAMIDADE PÚBLICA NOS PERÍODOS CHUVOSOS 2017/2018 A 2023/2024


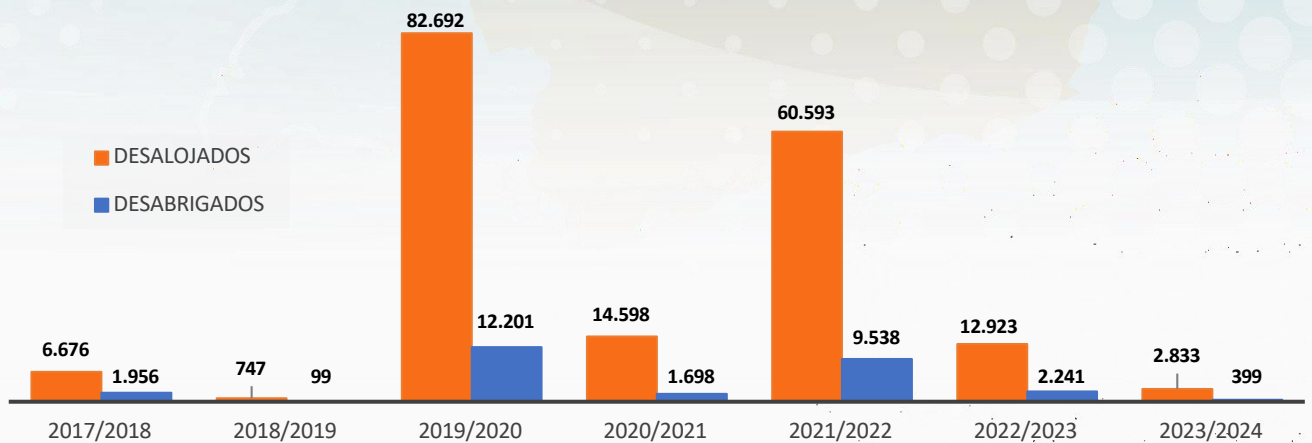


GRÁFICO COMPARATIVO DO NÚMERO DE DESALOJADOS E DESABRIGADOS NO PERÍODO CHUVOSO DO ANO DE 2017 A 2024



ÓBITOS REGISTRADOS POR MUNICÍPIO NO PERÍODO CHUVOSO (2023/2024)

ORD	MUNICÍPIO	QUANTIDADE
01	Cássia	01
02	Pedralva	01
03	Paracatu	03
04	Viçosa	01