



2024

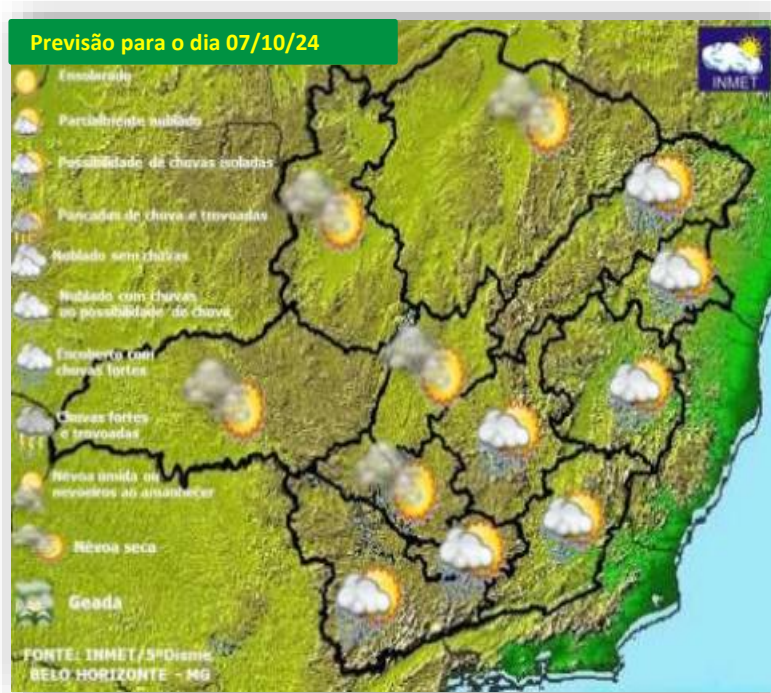
BOLETIM

Nº 281 de 07 de outubro de 2024



@defesacivil_mg

PREVISÃO METEOROLÓGICA PARA AS PRÓXIMAS 24H



Em Minas Gerais, a previsão é de céu parcialmente nublado a claro no Jequitinhonha, Mucuri e Rio Doce. Na Zona da Mata, céu claro a parcialmente nublado. Nas demais regiões, céu claro com névoa seca. Temperatura: estável. Máxima: 41°C / Mínima: 11°C.

Já para Belo Horizonte, a previsão é de céu claro com névoa seca. Temperatura: elevação. Máxima: 33°C / Mínima: 16°C.

OCORRÊNCIAS DE DESTAQUE DE DEFESA CIVIL REGISTRADAS NO ESTADO

▶ Até o fechamento da edição deste Boletim, a Coordenadoria Estadual de Defesa Civil não recebeu nenhuma comunicação de municípios ou de órgãos componentes do Sistema de Defesa Civil referente a desastres ou eventos adversos ocorridos no Estado nas últimas 24 horas.



@defesacivil_mg

SITUAÇÕES DE ANORMALIDADE RELACIONADAS À SECA/ESTIAGEM*

 @defesacivil_mg

MUNICÍPIOS EM SITUAÇÃO DE ANORMALIDADE RELACIONADA À SECA/ESTIAGEM*



148

• Situação de Anormalidade: Situação de Emergência (SE) ou Estado de Calamidade Pública (ECP) declarados em razão de desastre, conforme solicitação de reconhecimento lançada no Sistema Integrado de Informações Sobre Desastres (S2ID) vigentes.

***Para visualizar a lista completa de municípios em situação de anormalidade,
[clique AQUI:](#)***

MUNICÍPIOS QUE DECRETARAM SITUAÇÃO DE EMERGÊNCIA OU ESTADO DE CALAMIDADE PÚBLICA NOS PERÍODOS CHUVOSOS 2017/2018 A 2023/2024


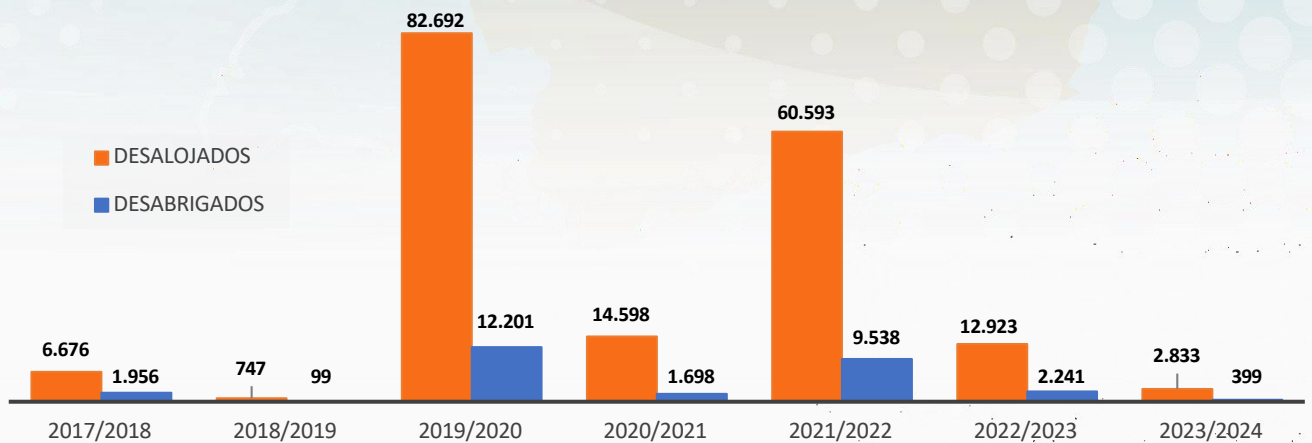


GRÁFICO COMPARATIVO DO NÚMERO DE DESALOJADOS E DESABRIGADOS NO PERÍODO CHUVOSO DO ANO DE 2017 A 2024



ÓBITOS REGISTRADOS POR MUNICÍPIO NO PERÍODO CHUVOSO (2023/2024)

ORD	MUNICÍPIO	QUANTIDADE
01	Cássia	01
02	Pedralva	01
03	Paracatu	03
04	Viçosa	01