



2024 - 2025

BOLETIM

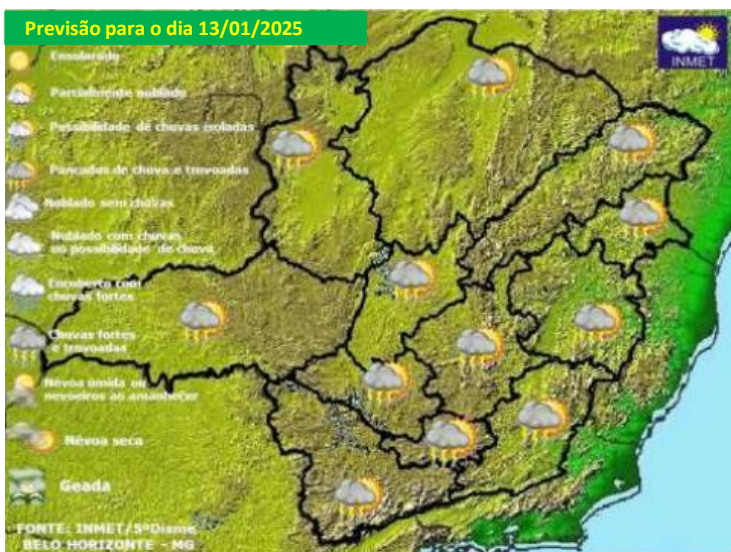
Nº 13 de 13 de Janeiro de 2025



@defesacivil_mg

PREVISÃO METEOROLÓGICA PARA AS PRÓXIMAS 24H

Previsão para o dia 13/01/2025



Em Minas Gerais, a previsão do tempo indica céu nublado a parcialmente nublado, com pancadas de chuva e trovoadas isoladas nas regiões do Noroeste, Norte, Metropolitana, Jequitinhonha, Rio Doce, Mucuri, Central Mineira e Triângulo Mineiro/Alto Paranaíba. Nas demais regiões, o céu ficará parcialmente nublado, também com possibilidade de chuva isolada. As temperaturas permanecerão estáveis, com máxima de 34°C e mínima de 12°C.

Em Belo Horizonte, a previsão é de céu parcialmente nublado, com pancadas de chuva e trovoadas isoladas. As temperaturas também permanecem estáveis, com máxima de 28°C e mínima de 16°C.

OCORRÊNCIAS DE DESTAQUE DE DEFESA CIVIL REGISTRADAS NO ESTADO

► **Ipatinga (12ª REDEC):** No dia 12/01/2025, durante a madrugada, chuvas intensas atingiram o município, provocando as seguintes intercorrências:

Serviços Essenciais: Houve interrupção temporária de energia em alguns bairros. por um curto período.

Danos Principais: Houve danos humanos; Houve danos materiais; A Unidade de Pronto Atendimento (UPA) da cidade foi alagada, comprometendo o atendimento; Houve diversos pontos de deslizamentos; Uma das principais avenidas da cidade foi interditada devido ao acúmulo de lama e escombros.

Desabrigados: 40

Desalojados: em atualização

Feridos: em atualização

Óbitos: 10

Obs.: O município decretou Situação de Emergência e está formulando pedido de ajuda humanitária. Equipes da prefeitura, da Defesa Civil, Corpo de Bombeiros e Polícia Militar estão mobilizadas, realizando limpeza de ruas, desobstrução de bueiros e apoio aos afetados.



@defesacivil_mg

OCORRÊNCIAS DE DESTAQUE DE DEFESA CIVIL REGISTRADAS NO ESTADO

► **Santana do Paraíso (12ª REDEC):** No dia 12/01/2025, durante a madrugada, chuvas intensas atingiram o município, provocando as seguintes intercorrências:

Serviços Essenciais: Houve interrupção temporária de energia em alguns bairros e sinal telefônico, por curto período.

Danos Principais: Houve danos materiais; Houve pontos de deslizamentos; Vias ficaram interditadas; Alguns acessos à bairros foram obstruídos.

Desabrigados: em atualização

Desalojados: em atualização

Feridos: em atualização

Óbitos: 1

Obs.: O município decretará Situação de Emergência. Equipes da prefeitura e da Defesa Civil estão mobilizadas, realizando limpeza de ruas, desobstrução de vias e apoio aos afetados.

► **Espinosa (11ª REDEC):** No dia 12/01/2025, durante a manhã, chuvas intensas atingiram o município, provocando as seguintes intercorrências:

Serviços Essenciais: Houve interrupção temporária de energia, já reestabelecido.

Danos Principais: Houve pontos de alagamentos nos bairros JK, Bela Vista, Araongas e na zona rural do município; Devido ao rompimento de uma barragem d'água em propriedade particular, ocorreu inundações em povoado de zona rural; Houve danos materiais; Vias ficaram interditadas; Pontes foram comprometidas; Estradas da zona rural foram danificadas.

Desabrigados: 17

Desalojados: em atualização

Feridos: 0

Óbitos: 0

Obs.: O município decretará Situação de Emergência. Equipes da prefeitura, da Defesa Civil, BM, PM e voluntários estão mobilizados, realizando limpeza de ruas, desobstrução de vias e apoio aos afetados.

BALANÇO DO PERÍODO CHUVOSO - 2024/2025

SITUAÇÕES DE ANORMALIDADE RELACIONADAS ÀS CHUVAS*



Municípios em Situação de Anormalidade

56

DANOS HUMANOS

(acumulado de 27 set até a presente data)

ÓBITOS	24
DESABRIGADOS	279
DESALOJADOS	1497

Para visualizar a lista completa de municípios em situação de anormalidade em decorrência das chuvas [clique AQUI](#):

Observações

- 1) Danos Humanos:** são pessoas que foram afetadas pelo desastre.
- 2) Desabrigados:** são pessoas que necessitam de abrigo público (como habitação temporária), em função de danos ou ameaça de danos em seus domicílios.
- 3) Desalojados:** são pessoas que, em decorrência dos efeitos diretos do desastre, desocuparam seus domicílios, mas que se deslocam para casa de parentes ou amigos.
- 4) Os números apresentados podem sofrer alterações de acordo com atualizações apresentadas pelos municípios.**

ÓBITOS REGISTRADOS POR MUNICÍPIO NO PERÍODO CHUVOSO (2024/2025)

ORD	MUNICÍPIO	QUANTIDADE
1	Uberlândia	01
2	Ipanema	03
3	Maripá de Minas	01
4	Coronel Pacheco	01
5	Raul Soares	02
6	Nepomuceno	01
7	Capinópolis	01
8	Alterosa	01
9	Carangola	01
10	Tombos	01
11	Ipatinga	10
12	Santana do Paraíso	01

DADOS COMPARATIVOS - PERÍODO CHUVOSO

MUNICÍPIOS QUE DECRETARAM SITUAÇÃO DE EMERGÊNCIA OU ESTADO DE CALAMIDADE PÚBLICA NOS PERÍODOS CHUVOSOS 2017/2018 A 2023/2024

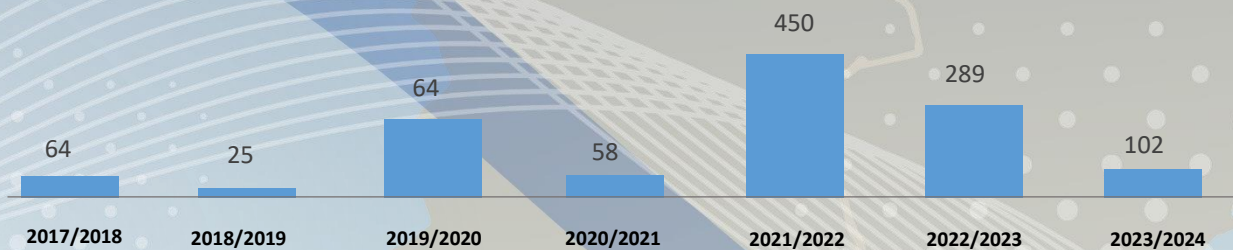
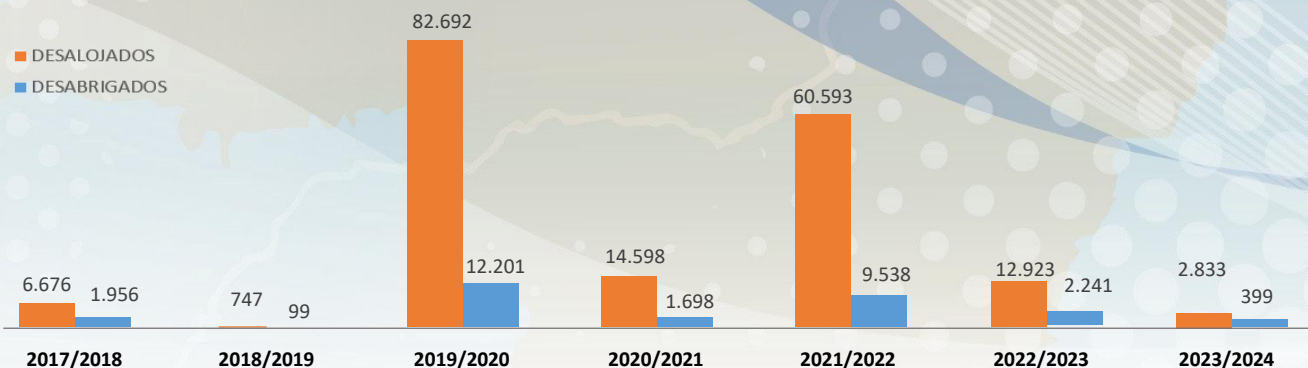


GRÁFICO COMPARATIVO DO NÚMERO DE DESALOJADOS E DESABRIGADOS NO PERÍODO CHUVOSO DO ANO DE 2017 A 2024



PLANTÃO DE CONTROLE DE EMERGÊNCIA 24h
(31) 99819-2400 (31) 3916-9625

 @defesacivil_mg