



2024 - 2025

BOLETIM

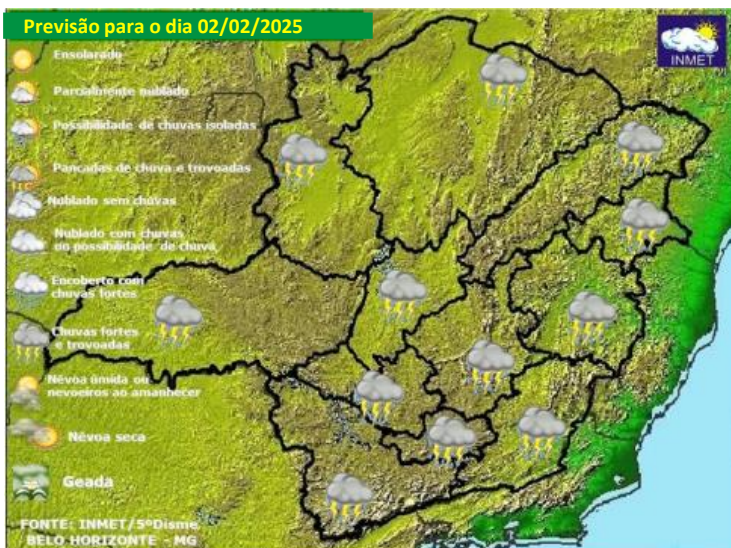
Nº 02 de 02 de Janeiro de 2025



@defesacivil_mg

PREVISÃO METEOROLÓGICA PARA AS PRÓXIMAS 24H

Previsão para o dia 02/02/2025



Em Minas Gerais, a previsão do tempo indica céu nublado com pancadas de chuva e trovoadas isoladas no Noroeste, Central Mineira, Metropolitana de Belo Horizonte, Rio Doce, Mucuri e Zona da Mata. Nas demais regiões, céu nublado a parcialmente nublado com pancadas de chuva e trovoadas isoladas. A temperatura ficará estável, com a máxima de 36°C e com a mínima de 13°C. Em Belo Horizonte, haverá céu nublado com pancadas de chuva e trovoadas isoladas com temperatura estável com a máxima de 26°C e com a mínima de 17°C.

OCORRÊNCIAS DE DESTAQUE DE DEFESA CIVIL REGISTRADAS NO ESTADO

► **Contagem (2ª REDEC):** No dia 01/01/2025, no final da tarde, chuvas intensas atingiram o município, provocando as seguintes intercorrências:

Serviços Essenciais: Energia elétrica, abastecimento de água, internet e telefonia não foram afetados.

Danos Principais: Houve alagamento na Avenida Severino Ballesteros Rodrigues, próximo ao Shopping de Contagem. Em alguns pontos, motoristas foram surpreendidos pelo volume da água e tiveram que deixar seus veículos. Algumas residências foram alagadas, mas não houve registro de desabrigados ou desalojados. Segundo a Defesa Civil Municipal, a cidade registrou 80,6 mm de chuva em um intervalo de apenas três horas. Durante o forte temporal, a bacia de contenção construída na vila PTO, na região da Cidade Industrial, também em Contagem, chegou a 95% de sua capacidade. Não houve registro de feridos.

Desabrigados: 00

Desalojados: 00

Feridos: 00

Óbitos: 00

Obs.: A Defesa Civil Municipal e o Corpo de Bombeiros auxiliaram as ações de resposta. Neste momento, as águas já abaixaram e a situação encontra-se sob controle.

PLANTÃO DE CONTROLE DE EMERGÊNCIA 24h
(31) 99819-2400 (31) 3916-9625



@defesacivil_mg



2024 - 2025

BOLETIM

Nº 02 de 02 de Janeiro de 2025

 @defesacivil_mg



OCORRÊNCIAS DE DESTAQUE DE DEFESA CIVIL REGISTRADAS NO ESTADO

► **Ituiutaba (9ª REDEC):** No dia 01/01/2024, por volta das 18h00min, devido às chuvas intensas que atingiram o município, ocorreram as seguintes intercorrências:

Serviços Essenciais: Energia elétrica foi afetada parcialmente em alguns pontos. O abastecimento de água, internet e telefonia não foram afetados.

Danos Principais: Houve fortes chuvas ocasionando em pontos de alagamentos e várias quedas de árvores em via pública. Também foram registrados danos no asfalto de várias ruas, queda de fiação elétrica e veículos danificados pela enxurrada. O Corpo de Bombeiros juntamente com a Secretaria de Obras do município realizaram as ações de resposta para a supressão das árvores que obstruíam as vias de acesso. Devidos aos fortes ventos, o sombrite do estacionamento do 54º Batalhão da Polícia Militar foi derrubado e o muro da sede do Cartório Eleitoral foi danificado pela queda de uma árvore.

Desabrigados: 00

Desalojados: 00

Óbitos: 00

Feridos: 00

Observações: A Defesa Civil Municipal e o Corpo de Bombeiros auxiliaram as ações de resposta. Neste momento, as águas já abaixaram e a situação encontra-se sob controle. Não há previsão de decretação de Situação de Emergência.

► **Patos de Minas (10ª REDEC):** No dia 31/12/2024, por volta das 09 horas, devido às chuvas intensas que atingiram o município, ocorreram as seguintes intercorrências:

Serviços Essenciais: Energia elétrica, abastecimento de água, internet e telefonia não foram afetados.

Danos Principais: Em decorrência das fortes chuvas que ocorreram no dia 31/12/2024, acarretaram no galgamento de uma pequena represa, localizada às margens da Avenida Joaquim Fubá, provocando o deslizamento de massa do talude marginal da referida avenida.

Rodovias obstruídas: Avenida em meia pista.

Desabrigados: 00

Desalojados: 00

Óbitos: 00

Feridos: 00

Observações: A Defesa Civil Municipal, Coordenador regional, Corpo de Bombeiros Militar e a Polícia Militar atuaram nas ações de resposta e monitoramento da área afetada.

BALANÇO DO PERÍODO CHUVOSO - 2024/2025

SITUAÇÕES DE ANORMALIDADE RELACIONADAS ÀS CHUVAS*



Municípios em Situação de Anormalidade

36

DANOS HUMANOS

(acumulado de 27 set até a presente data)

ÓBITOS	11
DESABRIGADOS	172
DESALOJADOS	1.209

Para visualizar a lista completa de municípios em situação de anormalidade em decorrência das chuvas [clique AQUI](#):

Observações

- 1) Danos Humanos:** são pessoas que foram afetadas pelo desastre.
- 2) Desabrigados:** são pessoas que necessitam de abrigo público (como habitação temporária), em função de danos ou ameaça de danos em seus domicílios.
- 3) Desalojados:** são pessoas que, em decorrência dos efeitos diretos do desastre, desocuparam seus domicílios, mas que se deslocam para casa de parentes ou amigos.
- 4) Os números apresentados podem sofrer alterações de acordo com atualizações apresentadas pelos municípios.**

ÓBITOS REGISTRADOS POR MUNICÍPIO NO PERÍODO CHUVOSO (2024/2025)

ORD	MUNICÍPIO	QUANTIDADE
1	Uberlândia	01
2	Ipanema	03
3	Maripá de Minas	01
4	Coronel Pacheco	01
5	Raul Soares	02
6	Nepomuceno	01
7	Capinópolis	01
8	Alterosa	01

DADOS COMPARATIVOS - PERÍODO CHUVOSO

MUNICÍPIOS QUE DECRETARAM SITUAÇÃO DE EMERGÊNCIA OU ESTADO DE CALAMIDADE PÚBLICA NOS PERÍODOS CHUVOSOS 2017/2018 A 2023/2024

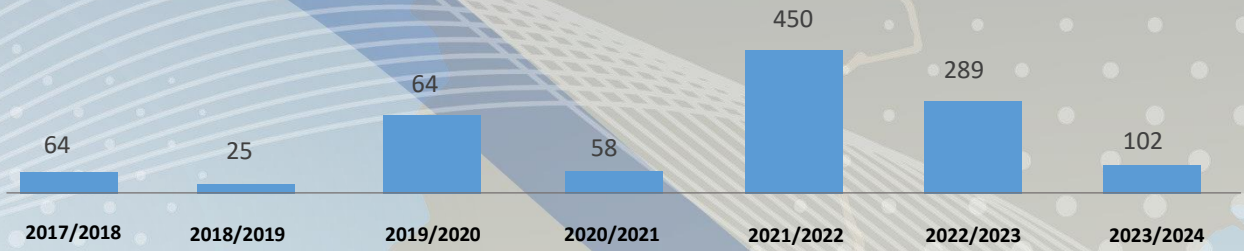
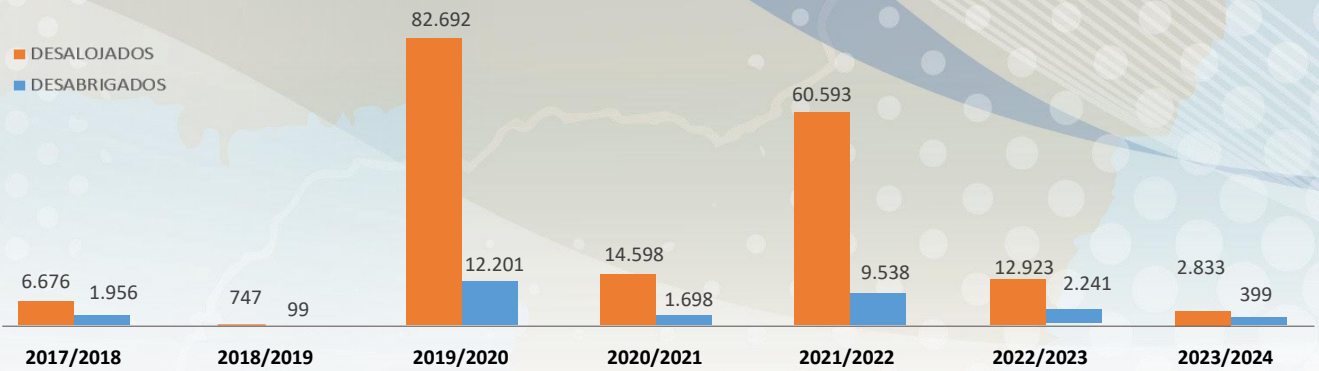


GRÁFICO COMPARATIVO DO NÚMERO DE DESALOJADOS E DESABRIGADOS NO PERÍODO CHUVOSO DO ANO DE 2017 A 2024



PLANTÃO DE CONTROLE DE EMERGÊNCIA 24h
(31) 99819-2400 (31) 3916-9625

 @defesacivil_mg