



2024

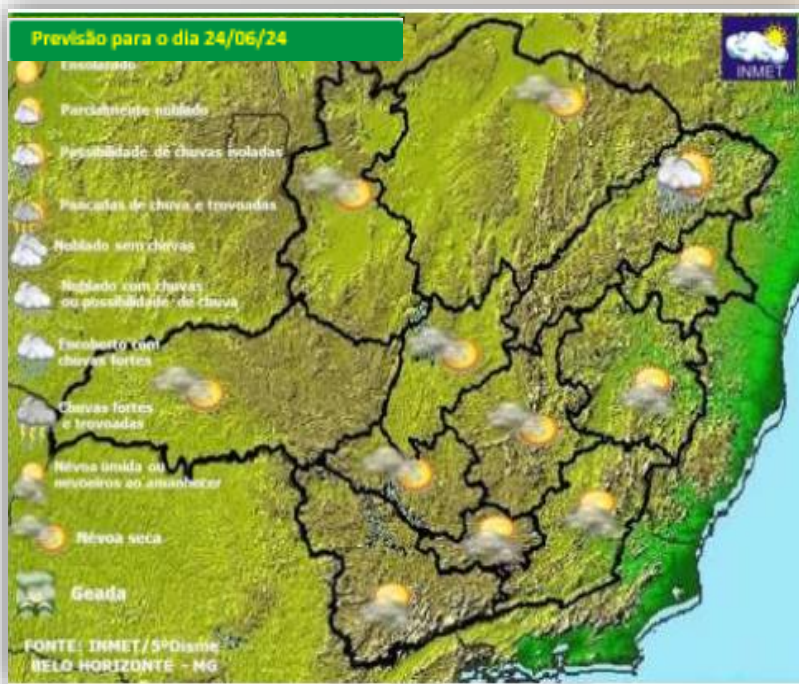
# BOLETIM

Nº 176 de 24 de Junho de 2024



 @defesacivil\_mg

## PREVISÃO METEOROLÓGICA PARA AS PRÓXIMAS 24H



Céu parcialmente nublado com possibilidade de chuveiro ou chuva fraca no Jequitinhonha, Mucuri e Rio Doce. Céu claro a parcialmente nublado na Zona da Mata, Campo das Vertentes e Sul/Sudoeste. Demais regiões, céu claro a parcialmente nublado com névoa seca.

## OCORRÊNCIAS DE DESTAQUE DE DEFESA CIVIL REGISTRADAS NO ESTADO

► Até o fechamento da edição deste Boletim, a Coordenadoria Estadual de Defesa Civil não recebeu nenhuma comunicação de municípios ou de órgãos componentes do Sistema de Defesa Civil referente a desastres ou eventos adversos ocorridos no Estado nas últimas 24 horas.

# SITUAÇÕES DE ANORMALIDADE RELACIONADAS À SECA/ESTIAGEM\*

 @defesacivil\_mg

## MUNICÍPIOS EM SITUAÇÃO DE ANORMALIDADE RELACIONADA À SECA/ESTIAGEM\*



101

• Situação de Anormalidade: Situação de Emergência (SE) ou Estado de Calamidade Pública (ECP) declarados em razão de desastre, conforme solicitação de reconhecimento lançada no Sistema Integrado de Informações Sobre Desastres (S2ID) vigentes.

## MUNICÍPIOS EM SITUAÇÃO DE EMERGÊNCIA POR ARBOVIROSES\*




853

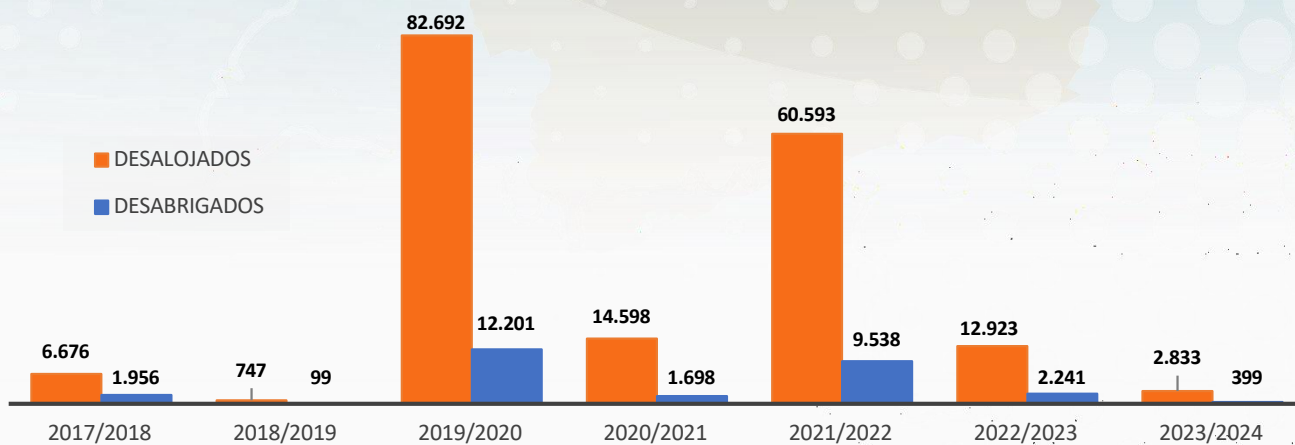
• Conforme Decreto Estadual nº 64 de 26 de janeiro de 2024: Declara SITUAÇÃO DE EMERGÊNCIA em Saúde Pública no Estado de Minas Gerais, em razão do cenário epidemiológico de Doenças Infecciosas Virais – 1.5.1.1.0 – Arboviroses

**Para visualizar a lista completa de municípios em situação de anormalidade em decorrência das chuvas [clique AQUI](#):**

## MUNICÍPIOS QUE DECRETARAM SITUAÇÃO DE EMERGÊNCIA OU ESTADO DE CALAMIDADE PÚBLICA NOS PERÍODOS CHUVOSOS 2017/2018 A 2023/2024



## GRÁFICO COMPARATIVO DO NÚMERO DE DESALOJADOS E DESABRIGADOS NO PERÍODO CHUVOSO DO ANO DE 2017 A 2024



## ÓBITOS REGISTRADOS POR MUNICÍPIO NO PERÍODO CHUVOSO (2023/2024)

ORD	MUNICÍPIO	QUANTIDADE
01	Cássia	01
02	Pedralva	01
03	Paracatu	03
04	Viçosa	01