



2024

BOLETIM

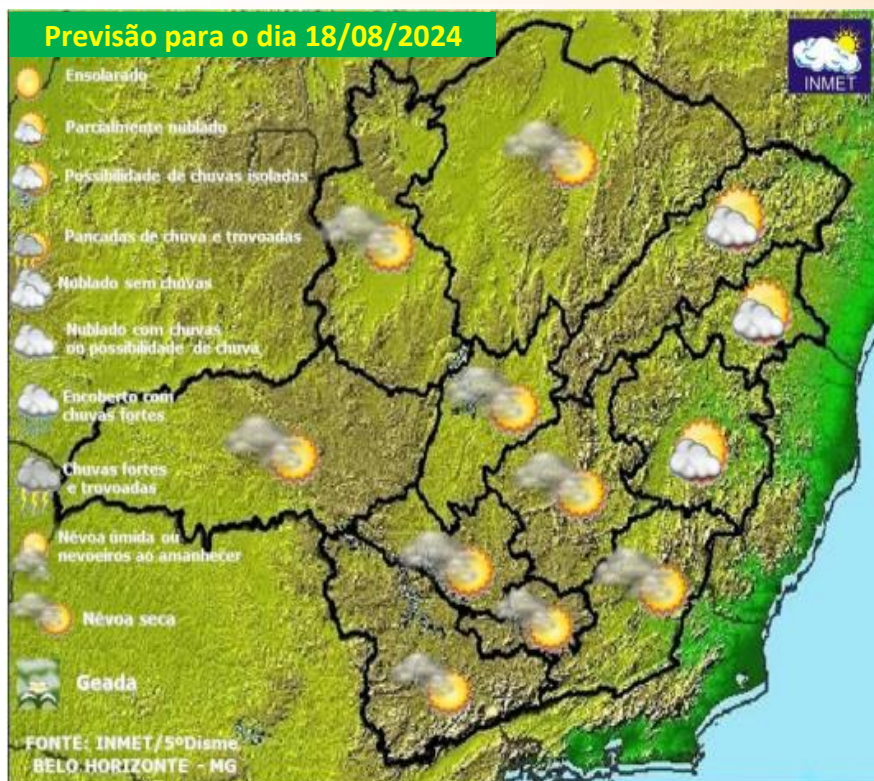
Nº 231 de 18 de Agosto de 2024

2024-2024



@defesacivil_mg

PREVISÃO METEOROLÓGICA PARA AS PRÓXIMAS 24H



Fim de semana quente e seco em Minas Gerais. A onda de calor que atua sobre o país deve afetar localidades do Triângulo Mineiro, Sul de Minas e Zona da Mata. Entretanto, em todo o estado, a tendência é que as temperaturas, principalmente as máximas, situem muito acima da média, porém não mantendo a persistência (no mínimo 3 dias) ou mesmo atingindo o limiar (50C acima da média) para caracterizar onda de calor. Persiste a ocorrência de índices críticos de umidade, à tarde, em praticamente todo o estado.

OCORRÊNCIAS DE DESTAQUE DE DEFESA CIVIL REGISTRADAS NO ESTADO

▶ Até o fechamento da edição deste Boletim, a Coordenadoria Estadual de Defesa Civil não recebeu nenhuma comunicação de municípios ou de órgãos componentes do Sistema de Defesa Civil referente a desastres ou eventos adversos ocorridos no Estado nas últimas 24 horas.

SITUAÇÕES DE ANORMALIDADE RELACIONADAS À SECA/ESTIAGEM*

 @defesacivil_mg

MUNICÍPIOS EM SITUAÇÃO DE ANORMALIDADE RELACIONADA À SECA/ESTIAGEM*



137

• Situação de Anormalidade: Situação de Emergência (SE) ou Estado de Calamidade Pública (ECP) declarados em razão de desastre, conforme solicitação de reconhecimento lançada no Sistema Integrado de Informações Sobre Desastres (S2ID) vigentes.

***Para visualizar a lista completa de municípios em situação de anormalidade,
[clique AQUI:](#)***

MUNICÍPIOS QUE DECRETARAM SITUAÇÃO DE EMERGÊNCIA OU ESTADO DE CALAMIDADE PÚBLICA NOS PERÍODOS CHUVOSOS 2017/2018 A 2023/2024


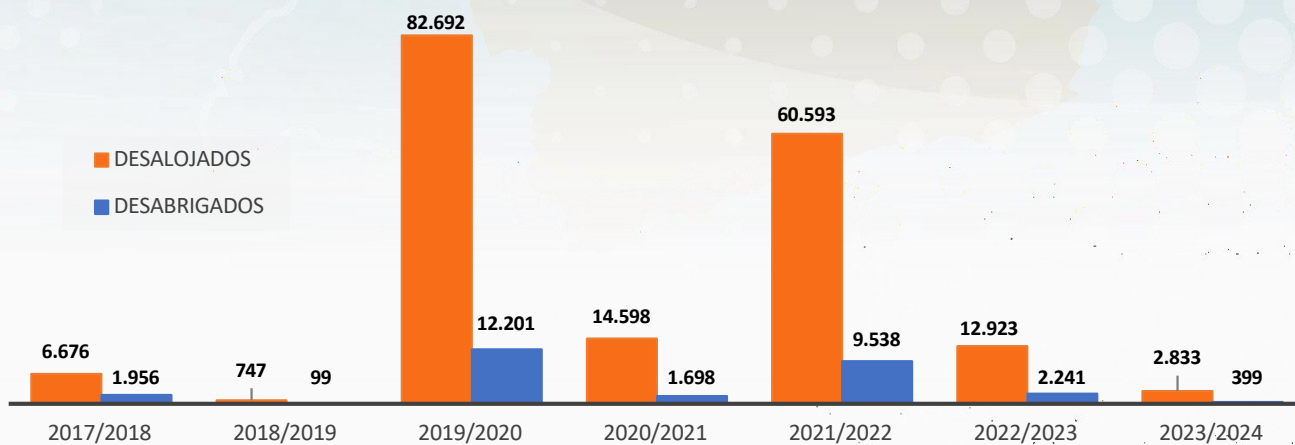


GRÁFICO COMPARATIVO DO NÚMERO DE DESALOJADOS E DESABRIGADOS NO PERÍODO CHUVOSO DO ANO DE 2017 A 2024



ÓBITOS REGISTRADOS POR MUNICÍPIO NO PERÍODO CHUVOSO (2023/2024)

ORD	MUNICÍPIO	QUANTIDADE
01	Cássia	01
02	Pedralva	01
03	Paracatu	03
04	Viçosa	01